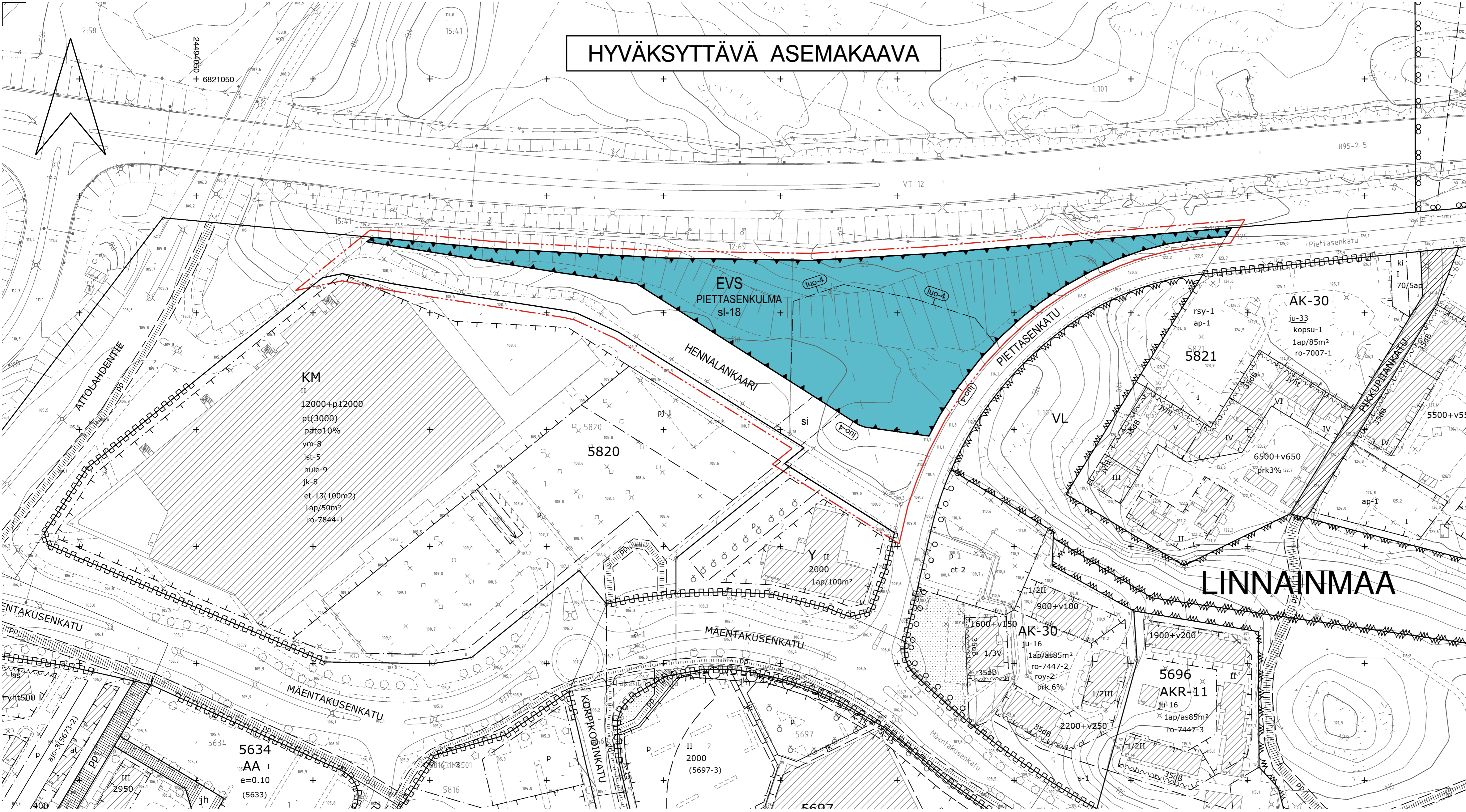


HYVÄKSYTTÄVÄ ASEMAKAAVA




ASEMAKAAVAN MUUTOS

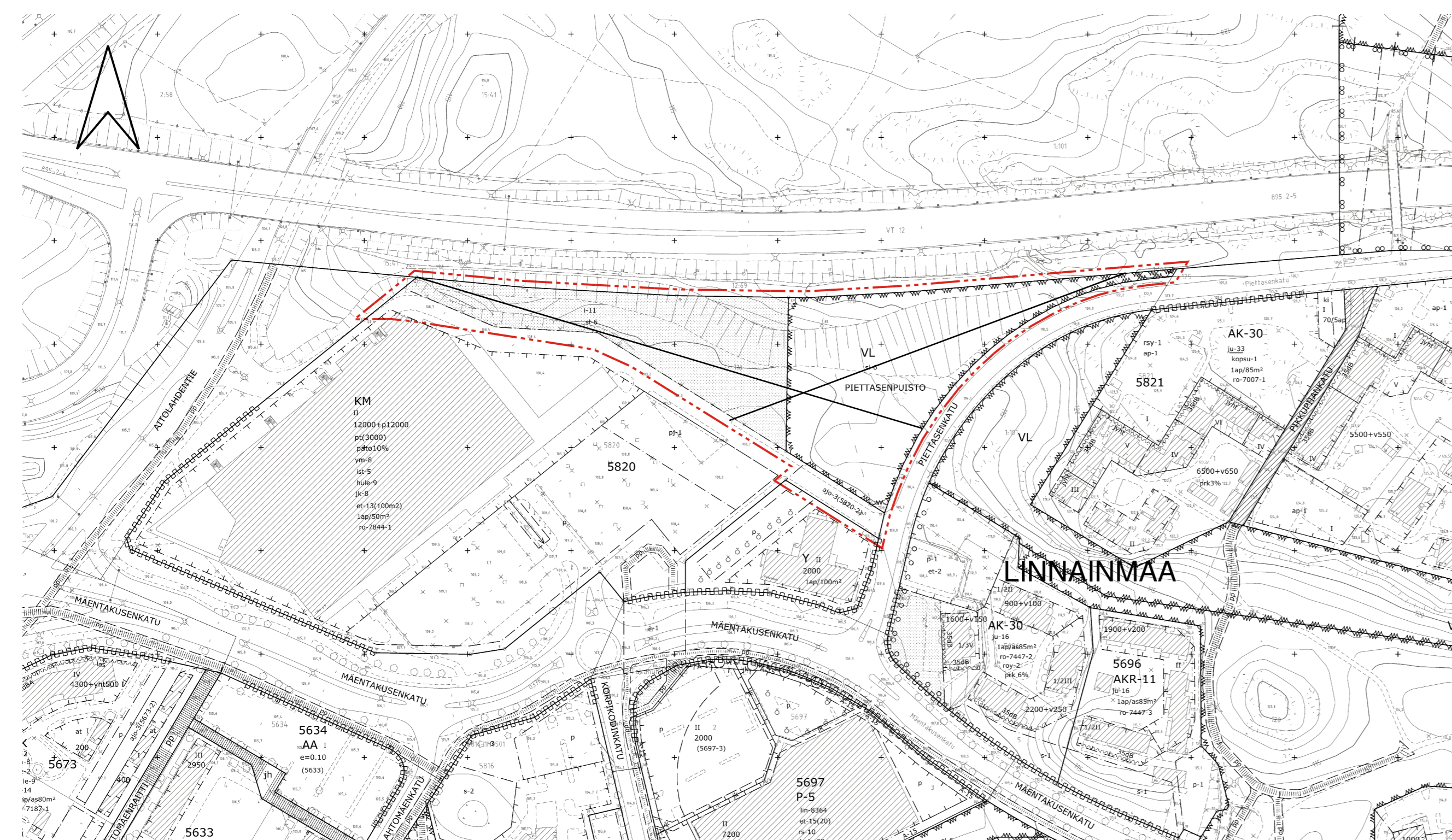
Kaupunginosa: LINNAINMAA
Kortteli nro: 5820
Tontti nro: 1 / osa

ASEMAKAAVAN MUUTOKSELLA MUODOSTUU




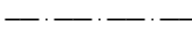


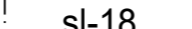
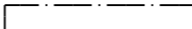
Kaupunginosa: LINNAINMAA
Katu ja erityisaluetta.

POISTETTAVA ASEMAKAAVA 1:2000

 3 m sen asemakaava-alueen ulkopuolella oleva viiva, jonka sisäpuolelta asemakaavamerkinnot ja -määräykset poistetaan.




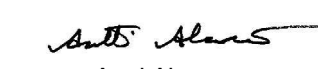
ASEMAKAAVAMERKINNÄT JA -MÄÄRÄYKSET:

-  Suojaviheralue, jolla sijaitsee luonnonmonimuotoisuuden kannalta arvokas ekologinen yhteys.
-  3 m kaava-alueen rajan ulkopuolella oleva viiva.
-  Korttelin, korttelinosan ja alueen raja.
-  Osa-alueen raja.
- LINN** Kaupunginosan nimi.
- HENNALANKAARI** Kadun tai muun yleisen alueen nimi.
-  Luonnon monimuotoisuuden kannalta erityisen tärkeä alue, jolla esiintyy luonnonsuojelulain mukaisesti huomioitava laji tai luontotyyppi.
-  Katu.
-  Tärkeä liito-oravan kulkuyhteyden säilytettävä ja kehitettävä alueen osa. Liito-oravan elinolosuhteiden ja kulkureittien turvaamiseksi alueella tulee säilyttää ja istuttaa lajitään, kootaan ja tiheydettään liito-oravalle suotuisaa puustoa.
-  Siitaa varten varattu alueen osa.

MUUTETAAN 24.10.2007 HYVÄKSYTTYÄ ASEMAKAAVAA NRO 7844.

TÄHÄN ASEMAKAAVAKARTTAAN LIITTYVÄ ASEMAKAAVAN SELOSTUS.

1:1000 

KAUPUNKIYMPÄRISTÖN PALVELUALUE / PAIKKATIE TO		
Asemakaavaehdotus perustuu pohjakarttaan, joka täyttää Maankäyttö- ja rakennuslain 54 § a-c vaatimukset.		18.04.2024 Antti Alarotu kaupungingeodeetti
Tasokoordinaatti- / korkeusjärjestelmä ETRS-GK24 / N2000		
KAUPUNKIYMPÄRISTÖN SUUNNITTELU / ASEMAKAAVOITUS		
Suunnittelija PEKKO SANGI		
Piirtäjä O.D		
Pvm. 02.05.2024 tark. 03.06.2024		03.06.2024 Elina Karppinen asemakaavapäällikkö
Asemakaavakartta nro 8982		Ylä hyv.